



SASINKOVO

ÚZEMNÝ PLÁN OBCE

2.1

KOMPLEXNÝ NÁVRH PRIESTOROVÉHO USPORIADANIA
A FUNKČNÉHO VYUŽITIA ÚZEMIA



LEGENDA:

ADMINISTRATÍVNE HRANICE

HRANICA KATASTRÁLNEHO ÚZEMIA
= HRANICA RIEŠENÉHO ÚZEMIA

STAV NÁVRH

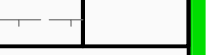


HRANICA ZASTAVANÉHO ÚZEMIA K 1.1.1990



OCHRANNÉ A BEZPEČNOSTNÉ PÁSMA


OCHRANNÉ PÁSMA KOMUNIKÁCIÍ - CESTY III. TRIEDY



OCHRANNÉ PÁSMA ELEKTRICKÉHO VEDENIA VN A VVN
A TRAFOSTANÍC



OCHRANNÉ PÁSMA ROPOVODU A PRODUKTOVODU

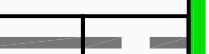


KOMUNIKAČNÝ SYSTÉM


NADRADENÉ KOMUNIKÁCIE - CESTY III. TRIEDY



MIESTNE KOMUNIKÁCIE A VEREJNÉ PRESTRANSTVÁ



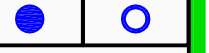
CYKLOTRASY



ZASTÁVKY HROMADNEJ DOPRAVY



PARKOVISKÁ



HLAVNÉ FUNKČNÉ VYUŽITIE

BÝVANIE V RODINNÝCH DOMOCH



BÝVANIE V BYTOVÝCH DOMOCH



BÝVANIE + OBCIANSKA VYBAVENOSŤ



OBCIANSKA VYBAVENOSŤ



DOPRAVNÁ VYBAVENOSŤ



TECHNICKÁ VYBAVENOSŤ



NEPOLNOHOSPODÁRSKA VÝROBA, SKLADY



HOSPODÁRSKY DVOR BEZ ŽIVOČIŠNEJ VÝROBY



ŠPORT A TEOLOVÝCHOVA



VEREJNÁ A VYHRADENÁ ZELEN



ŠPECIÁLNA ZELEN




ORNÁ PÓDA ŠTYROCH NAJLEPŠÍCH BPEJ



ORNÁ PÓDA OSTATNÝCH BPEJ



ZÁHRADY A ROLE PRI RODINNÝCH DOMOCH



TRVALÉ TRÁVNE PORASTY



NELESNÁ DREVENOVÁ VEGETÁCIA



LÍNOVÁ ZELEN



ZAPLAVOVANÉ ÚZEMIE



BÝVALÁ SKLÁDKA ODPADU



ROZVOJOVÉ ZÁMERY OBCE

ROZVOJOVÉ PLOCHY



OZNAČENIE ROZVOJOVÝCH PLOCH MIMO ZÚ
(NÁVRH / VÝHLAD)



OZNAČENIE ROZVOJOVÝCH PLOCH V RÁMCI ZÚ
(NÁVRH / VÝHLAD)



ROZVOJOVÉ ZÁMERY OBCE

ROZVOJOVÉ PLOCHY



OZNAČENIE ROZVOJOVÝCH PLOCH MIMO ZÚ
(NÁVRH / VÝHLAD)



OZNAČENIE ROZVOJOVÝCH PLOCH V RÁMCI ZÚ
(NÁVRH / VÝHLAD)



ROZVOJOVÉ ZÁMERY OBCE

ROZVOJOVÉ PLOCHY



OZNAČENIE ROZVOJOVÝCH PLOCH MIMO ZÚ
(NÁVRH / VÝHLAD)



OZNAČENIE ROZVOJOVÝCH PLOCH V RÁMCI ZÚ
(NÁVRH / VÝHLAD)




ROZVOJOVÉ ZÁMERY OBCE

ROZVOJOVÉ PLOCHY



OZNAČENIE ROZVOJOVÝCH PLOCH MIMO ZÚ
(NÁVRH / VÝHLAD)



OZNAČENIE ROZVOJOVÝCH PLOCH V RÁMCI ZÚ
(NÁVRH / VÝHLAD)



ROZVOJOVÉ ZÁMERY OBCE

ROZVOJOVÉ PLOCHY



OZNAČENIE ROZVOJOVÝCH PLOCH MIMO ZÚ
(NÁVRH / VÝHLAD)



OZNAČENIE ROZVOJOVÝCH PLOCH V RÁMCI ZÚ
(NÁVRH / VÝHLAD)



ROZVOJOVÉ ZÁMERY OBCE

ROZVOJOVÉ PLOCHY



OZNAČENIE ROZVOJOVÝCH PLOCH MIMO ZÚ
(NÁVRH / VÝHLAD)



OZNAČENIE ROZVOJOVÝCH PLOCH V RÁMCI ZÚ
(NÁVRH / VÝHLAD)



ROZVOJOVÉ ZÁMERY OBCE

ROZVOJOVÉ PLOCHY



OZNAČENIE ROZVOJOVÝCH PLOCH MIMO ZÚ
(NÁVRH / VÝHLAD)



OZNAČENIE ROZVOJOVÝCH PLOCH V RÁMCI ZÚ
(NÁVRH / VÝHLAD)

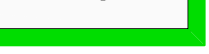


ROZVOJOVÉ ZÁMERY OBCE

ROZVOJOVÉ PLOCHY



OZNAČENIE ROZVOJOVÝCH PLOCH MIMO ZÚ
(NÁVRH / VÝHLAD)



OZNAČENIE ROZVOJOVÝCH PLOCH V RÁMCI ZÚ
(NÁVRH / VÝHLAD)



ČISTOPIS

OBEC SASINKOVO

POTVRDZUJE PLATNOSŤ ÚZEMNO-PLÁNOVACEJ DOKUMENTÁCIE
V ZMYSLE ÚZNESENIA
OZ V SASINKOVE Č.
ZO DŇA

STAROSTA OBCE:
JAROSLAV JAMRICH

PEČIATKA A PODPIS:

OBSTARÁVATEL: OBEC SASINKOVO | SPRACOVATEL: ÚPN s.r.o. | MIERKA: 1/10000 | DÁTUM: 2008
HL. RIEŠITEĽ : ING.ARCH.MONIKA DUDÁŠOVÁ | VYPRACOVAL : ING.ARCH. ZUZANA SULHÁNKOVÁ